

ANNEXE N°1 AU CCTP
« Carte des Réseaux des Districts »

l'acheteur

Direction Interdépartementale des Routes Méditerranée

Représentant de l'acheteur

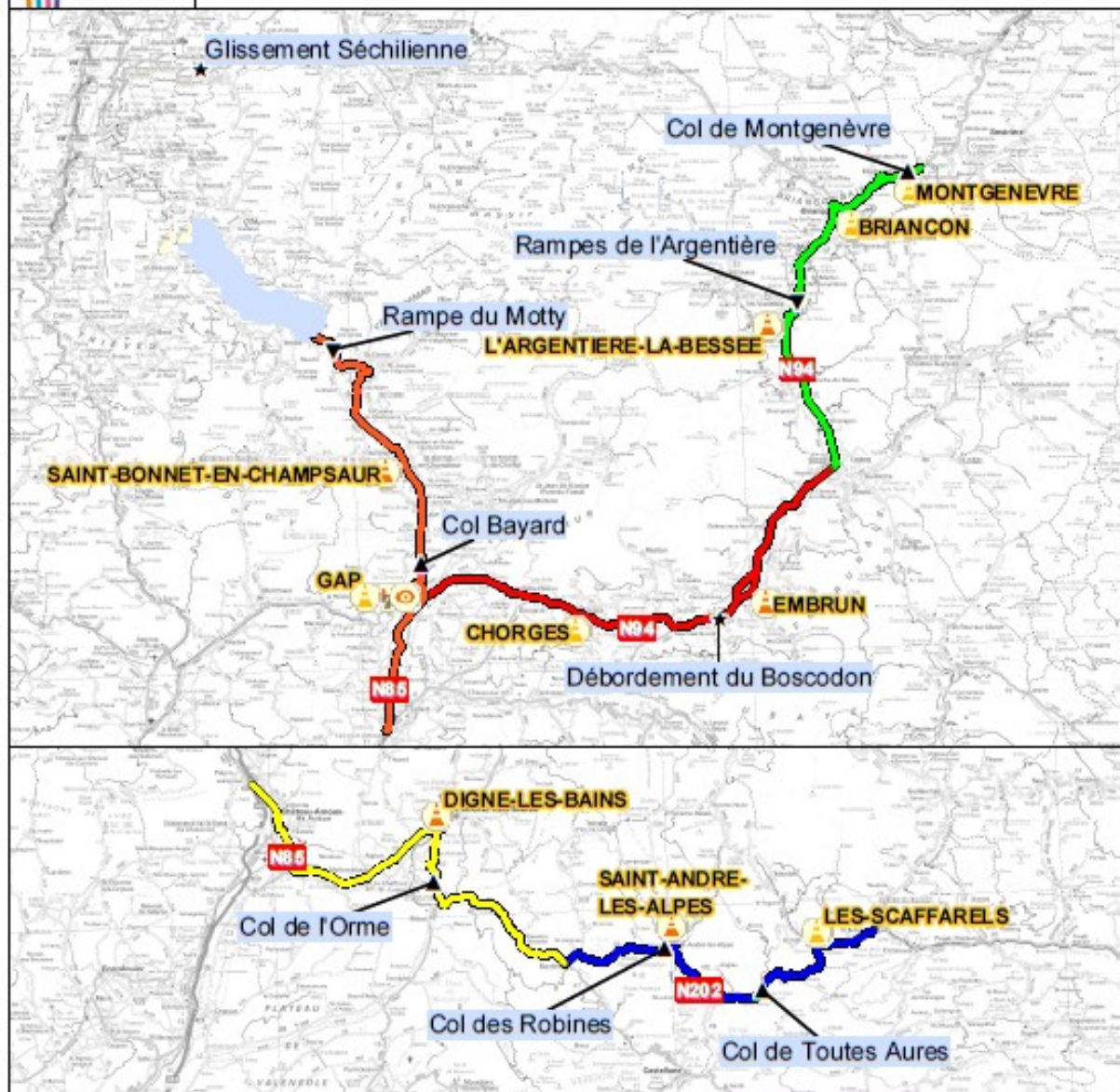
Monsieur le Directeur Interdépartemental des Routes Méditerranée, par arrêté préfectoral n°13-2025-01-24-00005 du 24 janvier 2025.

Objet du marché

Étude d'arbres sur le domaine public du réseau national de la Direction Interdépartementale des Routes Méditerranée

CARTE DE VALISE DE PERMANENCE

DISTRICT ALPES DU SUD



CEI

- Chorges Embrun
- Digne les Bains
- L'Argentière la Bessée
- La Mure
- ST André les Alpes
- ST Bonnet en Champsaur

Implantations de la DIRMED

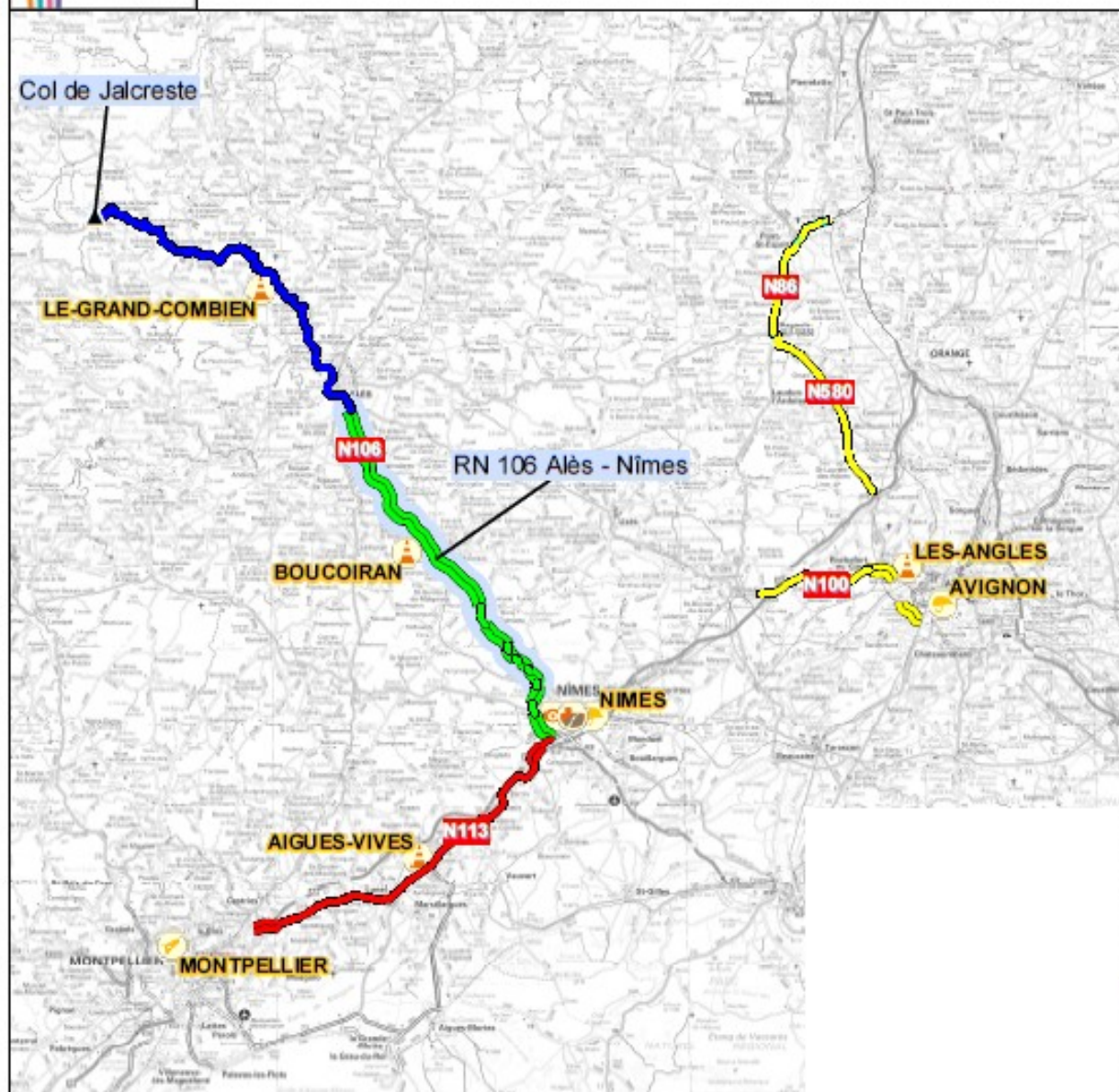
- CIGT & PC
- District
- CEI : centre d'entretien et d'intervention
- Centre secondaire d'un CEI
- Point D'appui VH

Points Singuliers






- Col
- Rampe
- Type de Voie**
- Nationale à chaussées séparées
- Nationale à chaussée unique

CARTE DE VALISE DE PERMANENCE






DISTRICT RHONE CEVENNES



CEI

-  Aigues Vives
-  Boucoiran
-  La Croisière
-  Le Grand Combien
-  Les Angles



Implantations de la DIRMED

-  SIR : service d'ingénierie routière
-  Centre de Travaux
-  CIGT & PC
-  District
-  CEI : centre d'entretien et d'intervention

Points Singuliers

-  Col

Type de Voie

-  Nationale à chaussées séparées
-  Nationale à chaussée unique

